



## Course d'orientation – Bois Beaudoin – Xertigny



### Historique :

Le parcours d'orientation que vous allez effectuer se situe dans le bois Beaudoin : un domaine qui appartenait à l'ancienne brasserie Champion (la mairie actuelle étant le Château des Brasseurs).

Les étangs qui s'y trouvent servaient à alimenter la brasserie en blocs de glace, découpés au passe-partout durant l'hiver et stockés dans des glacières. La faisanderie, le bâtiment situé en haut du bois, était un lieu d'élevage de faisans, notamment destinés aux chasses présidentielles de Rambouillet. Ce bois a été racheté plus tard par la mairie et aménagé en espace de promenade et de pique-nique.

Parcours : Temps approximatif : 1h - 1h30

Le point de départ de votre parcours est symbolisé par le triangle rouge (= *escalier en pierre montant vers l'arboretum situé à 20 m. de l'entrée de la mairie*).

Les balises sont situées à chaque fois sur des éléments particuliers de l'environnement (= *rochers, bornes, ruisseaux, intersections...*) & se caractérisent par un poteau en bois d'un mètre de haut numéroté, sur lequel se trouve une pince pour poinçonner votre carton de contrôle.



Le numéro inscrit sur le poteau ne correspond pas au numéro de la balise que vous cherchez. A chaque balise correspond un poinçon différent. Les balises sont à trouver dans l'ordre croissant, vous permettant ainsi d'effectuer une boucle pour revenir au point de départ.

La correction complète de votre parcours se trouve en bas de la feuille, pour faciliter le suivi de votre progression.

3 parcours différents existent : bleu, vert et rouge (*selon le degré de difficulté*).

Nous vous souhaitons un parcours agréable et espérons que vous découvrirez ainsi le Bois Beaudoin d'une autre manière.



### PARCOURS BLEU

1 (50)	2 (14)	3 (12)	4 (28)	5 (5)	6 (7)	7 (25)	8 (47)	9 (45)	10 (37)
11 (20)	12 (40)	13 (17)	14	15	16	17	18	19	20
21	22	23	24	25	26	27	A	B	C
 									
IOF Internat. Orienteering Federation									
www.orientesport.fr									

### Définition de postes

- n°1 : plate forme de terre
- n°2 : petite falaise
- n°3 : intersection-chemin-sentier
- n°4 : affleurement rocheux
- n°5 : muret - ruisseau
- n°6 : rocher
- n°7 : extrémité de muret
- n°8 : captage de source
- n°9 : ruine
- n°10 : dépression (= trou)
- n°11 : intersection de sentiers
- n°12 : angle ancien muret
- n°13 : intersection de sentiers





## PLAN DE SITUATION

